

ENQUETE PUBLIQUE



PREFECTURE D'EURE ET LOIR

Plan de prévention des risques naturels prévisibles

sur les communes de

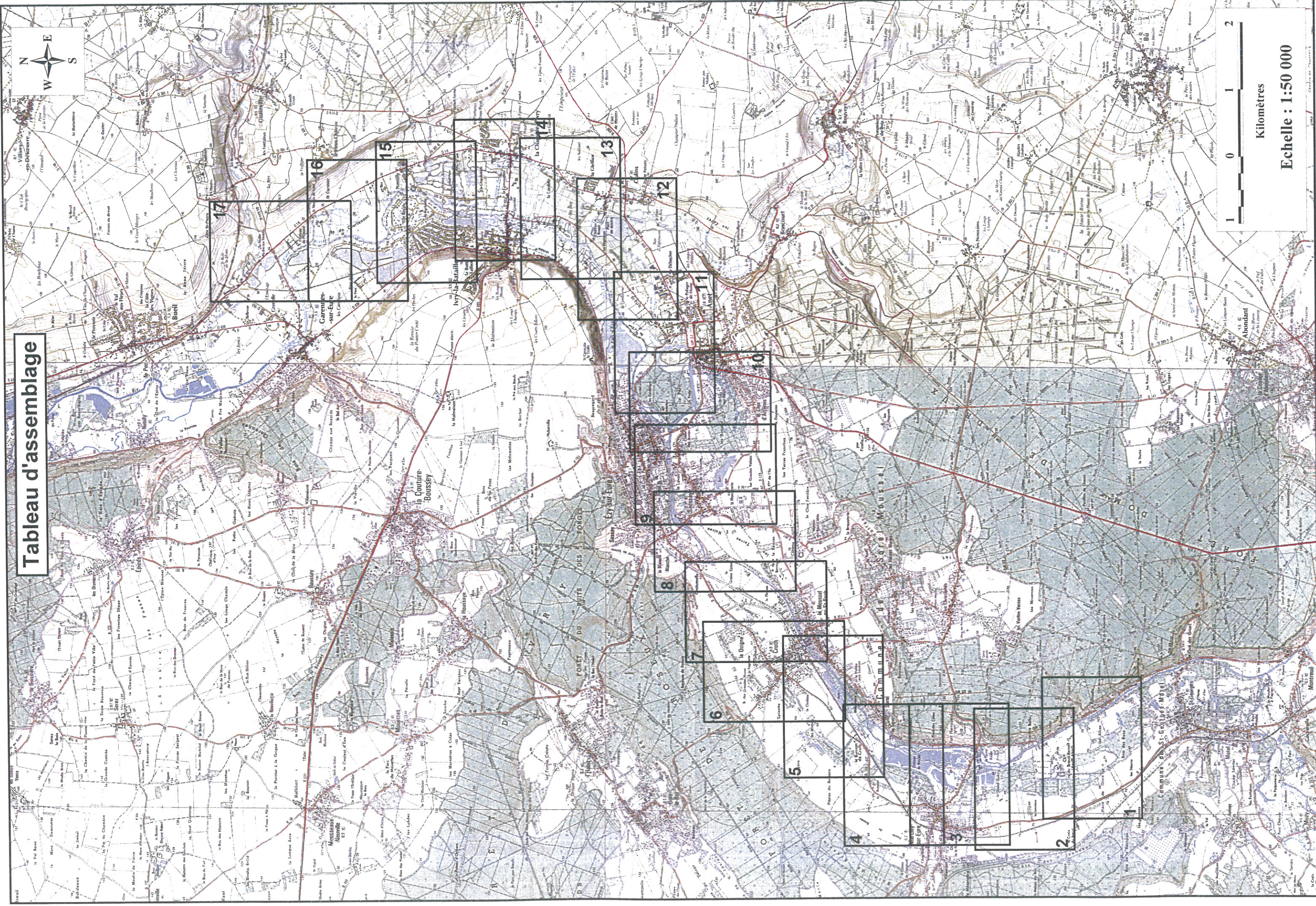
Abondant, Sorel-Moussel,
Saussay, Anet, Oulins,
La Chaussée-d'Ivry et Guainville

Inondation de la vallée de l'Eure

CARTES DE ZONAGE REGLEMENTAIRE (pièce C)

Direction Départementale des Territoires
Service de la Gestion des Risques, de l'Eau et de la Biodiversité

Tableau d'assemblage



CARTE DE ZONAGE REGLEMENTAIRE

Echelle : 1/5 000







Planche 1/17



COMMUNE DE SOREL-MOUSSEL

COMMUNE
D' ABONDANT

Légende

-  Lit mineur ou plan d'eau
-  Zone non urbanisable { **V1 aléa faible et moyen**
V2 aléa fort
-  Zone inconstructible
-  Zone constructible
- 72.50** Altitude de la cote de référence (NGF IGN 69)
-  Profil en travers
-  Limite du champ inondable

CARTE DE ZONAGE REGLEMENTAIRE

Echelle : 1/5 000

Planche 2/17









DE ST-GEORGES-MOTEL

70,43

COMMUNE DE SOREL-MOUSSEL

Légende

-  Lit mineur ou plan d'eau
-  Zone non urbanisable {
V1 aléa faible et moyen
V2 aléa fort
-  Zone inconstructible
-  Zone constructible
- 72.50** Altitude de la cote de référence (NGF IGN 69)
-  Profil en travers
-  Limite du champ inondable



Direction Départementale
des Territoires d'Eure et Loir

Octobre 2012

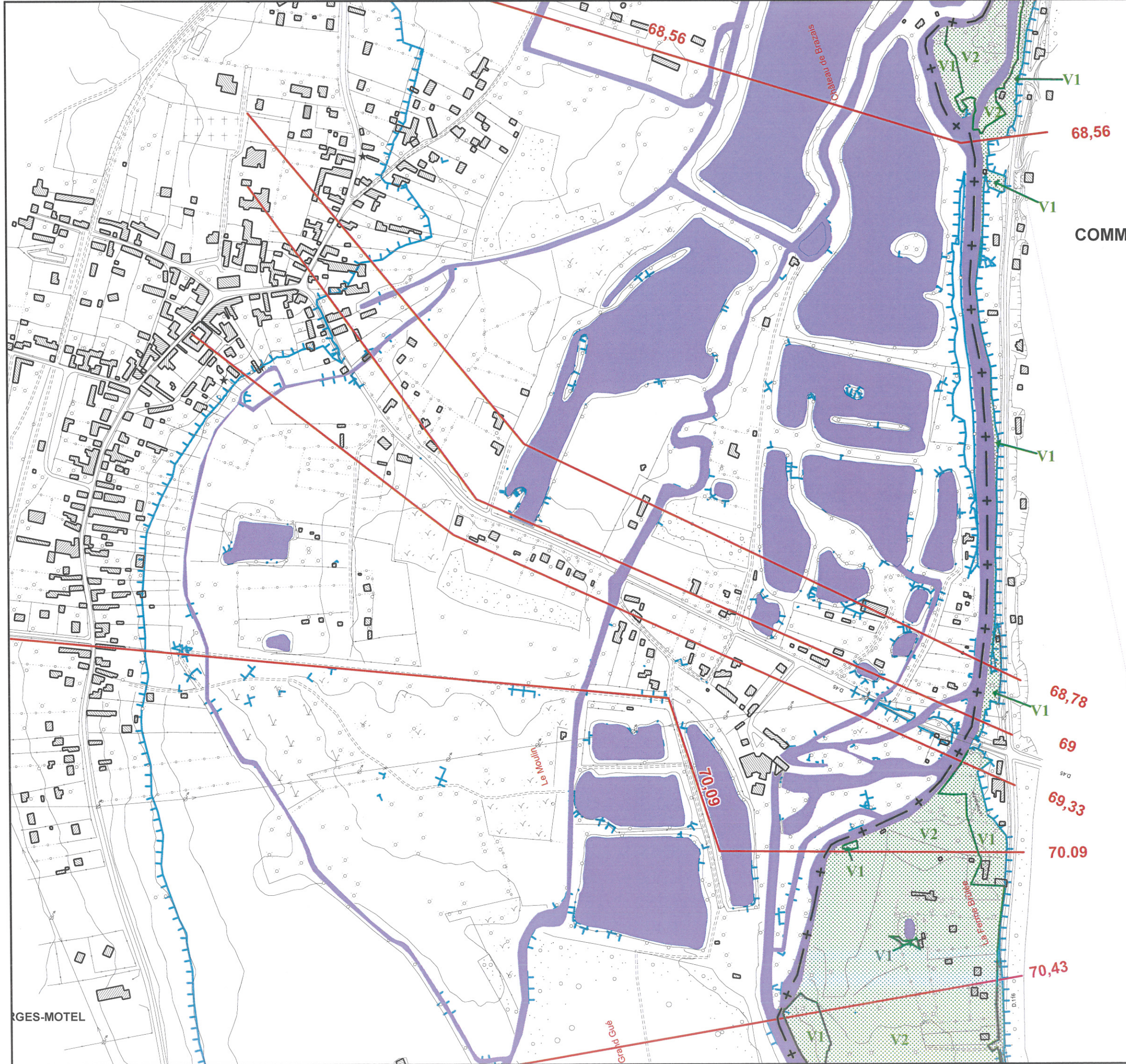
CARTE DE ZONAGE REGLEMENTAIRE

Echelle : 1/5 000







Planche 3/17



COMMUNE DE SOREL-MOUSSEL



Légende

-  Lit mineur ou plan d'eau
-  Zone non urbanisable { V1 aléa faible et moyen
V2 aléa fort
-  Zone inconstructible
-  Zone constructible
- 72.50** Altitude de la cote de référence (NGF IGN 69)
-  Profil en travers
-  Limite du champ inondable

GES-MOTEL



Direction Départementale
des Territoires d'Eure et Loir

Octobre 2012

CARTE DE ZONAGE REGLEMENTAIRE

Echelle : 1/5 000

Planche 4/17

MUNE DE MARCILLY-SUR-EURE

COMMUNE DE S



Légende

- Lit mineur ou plan d'eau
- Zone non urbanisable { V1 aléa faible et moyen
V2 aléa fort
- Zone inconstructible
- Zone constructible
- Altitude de la cote de référence (NGF IGN 69)
- Profil en travers
- Limite du champ inondable

COMMUNE DE SOREL-MOUSSEL



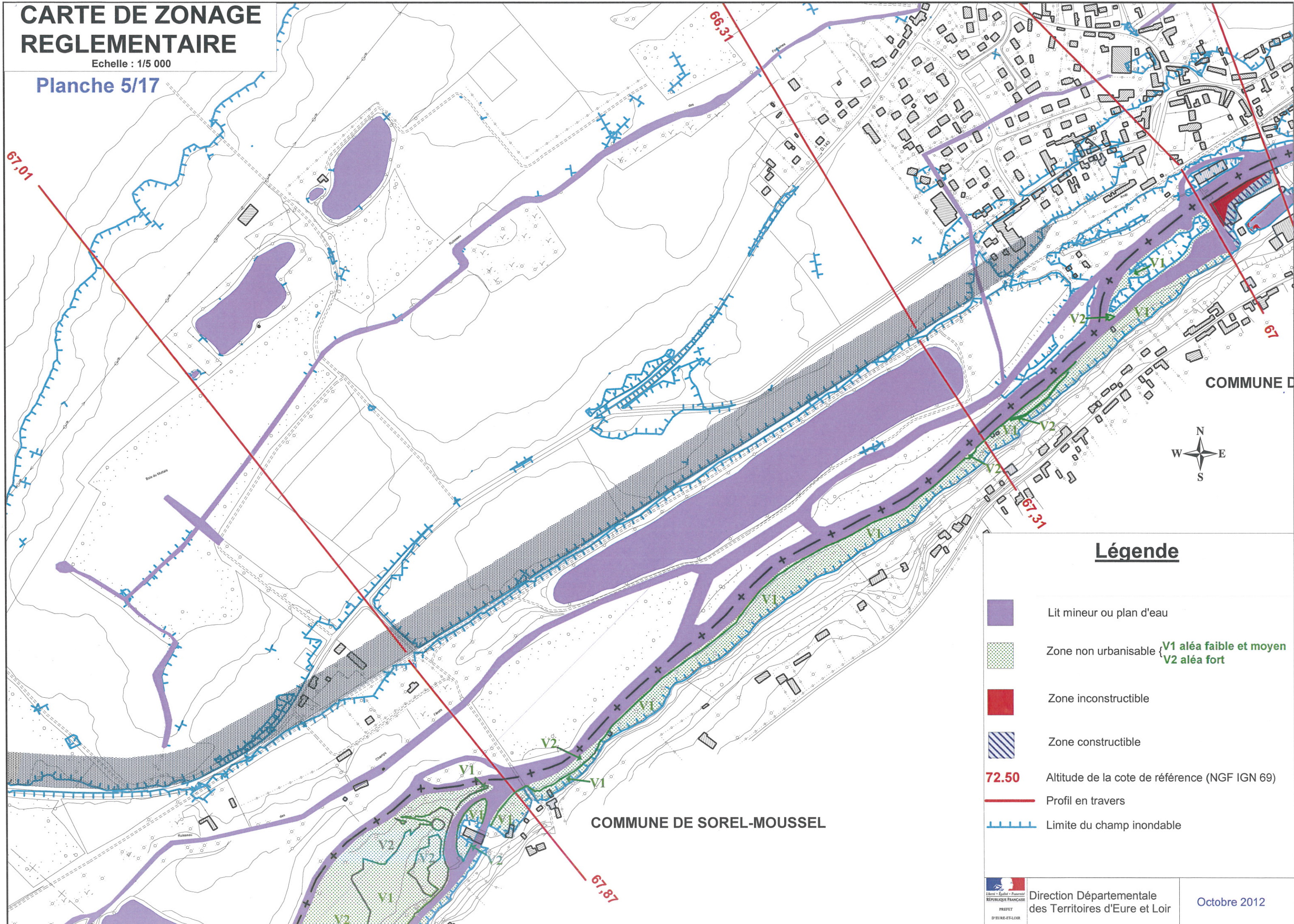
Direction Départementale
des Territoires d'Eure et Loir

Octobre 2012

CARTE DE ZONAGE REGLEMENTAIRE

Echelle : 1/5 000








Planche 5/17



COMMUNE D

COMMUNE DE SOREL-MOUSSEL

Légende

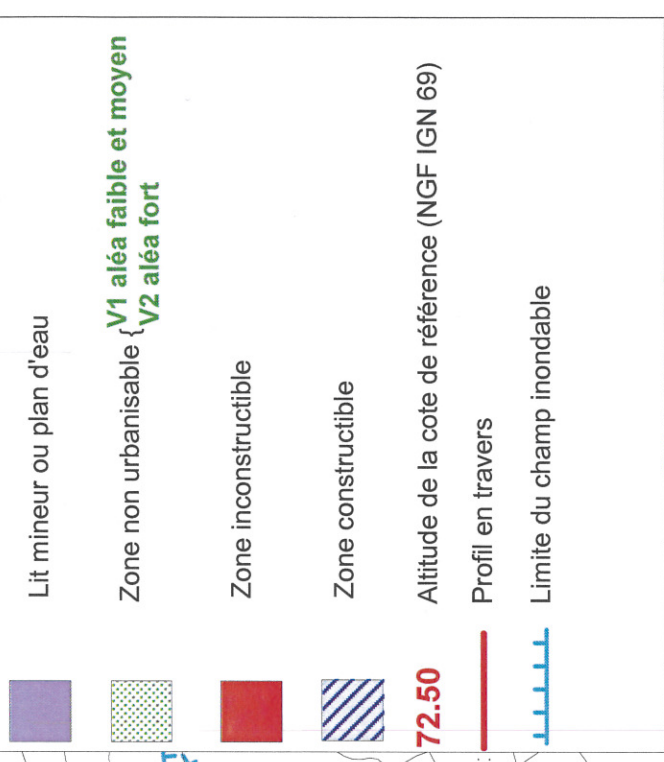
-  Lit mineur ou plan d'eau
-  Zone non urbanisable { V1 aléa faible et moyen
V2 aléa fort
-  Zone inconstructible
-  Zone constructible
-  72.50 Altitude de la cote de référence (NGF IGN 69)
-  Profil en travers
-  Limite du champ inondable

CARTE DE ZONAGE REGLEMENTAIRE

Echelle : 1/5 000

Planche 6/17

Légende



COMMUNE DE CROTH



65,74

66,31

65,54

67

67,31

COMMUNE DE SOREL-MOUS

CARTE DE ZONAGE REGLEMENTAIRE








Echelle : 1/5 000

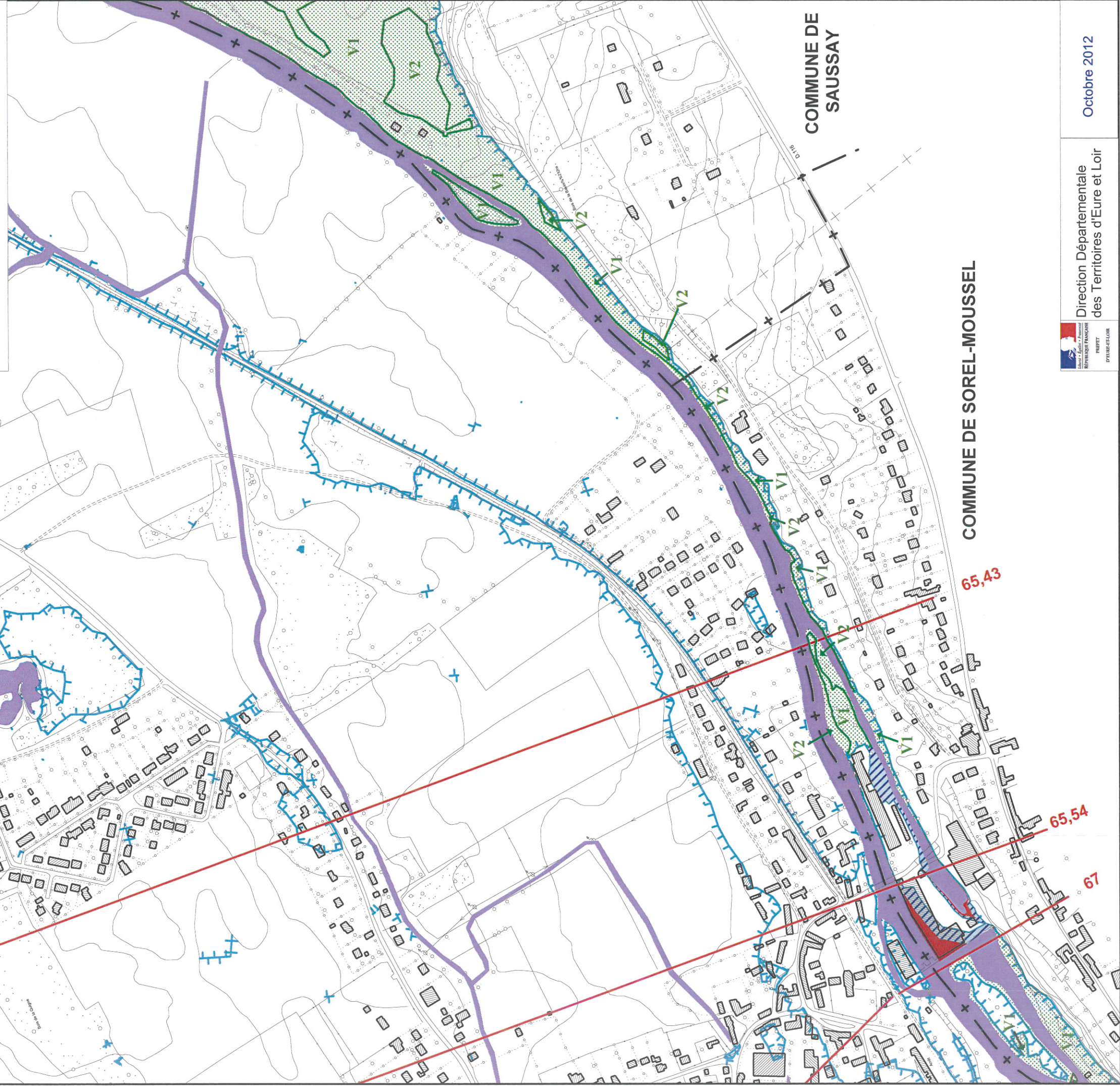
Planche 7/17

COMMUNE DE CROTH



Légende

-  Lit mineur ou plan d'eau
-  Zone non urbanisable { V1 aléa faible et moyen
V2 aléa fort
-  Zone inconstructible
-  Zone constructible
-  Altitude de la cote de référence (NGF IGN 69)
72.50
-  Profil en travers
-  Limite du champ inondable

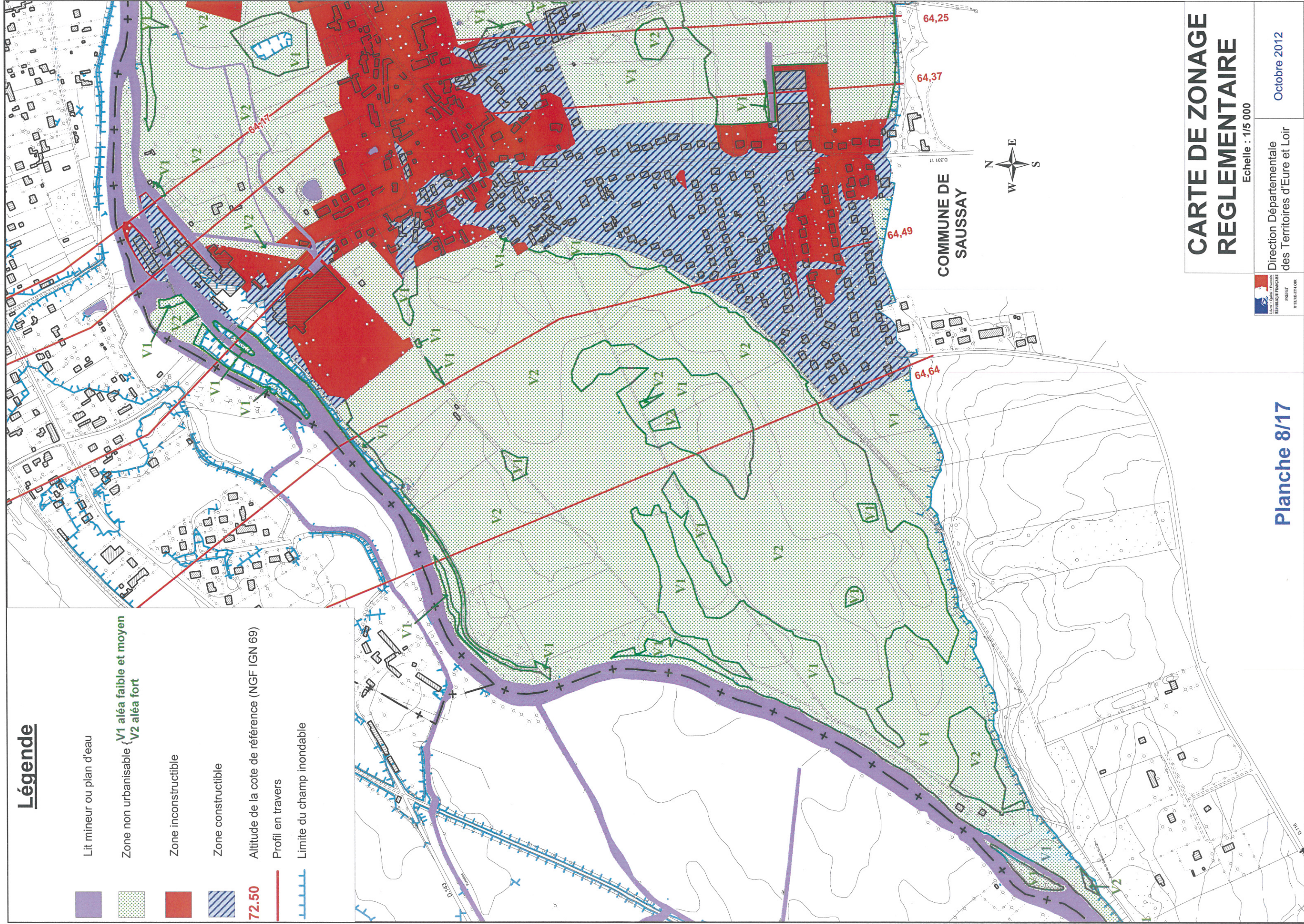


COMMUNE DE SOREL-MOUSSEL

COMMUNE DE
SAUSSAY

Légende

- Lit mineur ou plan d'eau
- Zone non urbanisable { V1 aléa faible et moyen
V2 aléa fort
- Zone inconstructible
- Zone constructible
- Altitude de la cote de référence (NGF IGN 69)
72.50
- Profil en travers
- Limite du champ inondable



CARTE DE ZONAGE REGLIMENTAIRE

Echelle : 1/5 000








Direction Départementale
des Territoires d'Eure et Loir

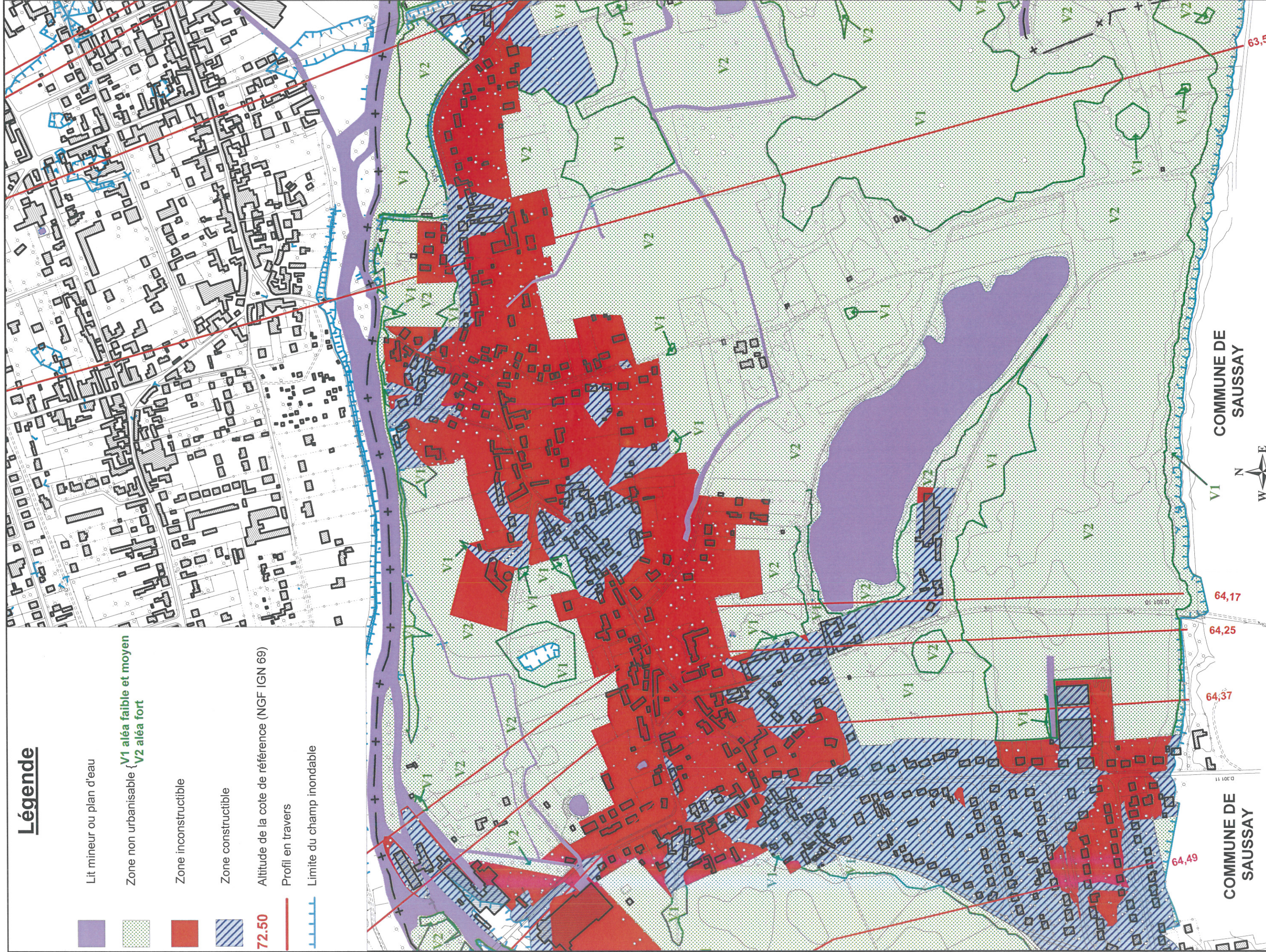


Octobre 2012

Planche 8/17

Légende

-  Lit mineur ou plan d'eau
-  Zone non urbanisable { V1 aléa faible et moyen
V2 aléa fort
-  Zone inconstructible
-  Zone constructible
-  Altitude de la cote de référence (NGF IGN 69)
-  Profil en travers
-  Limite du champ inondable



CARTE DE ZONAGE REGLEMENTAIRE

Echelle : 1/5 000

Planche 9/17

Octobre 2012

Direction Départementale
des Territoires d'Eure et Loir
PREFET
D'INTERMUNICIPALITE

COMMUNE DE
SAUSSAY

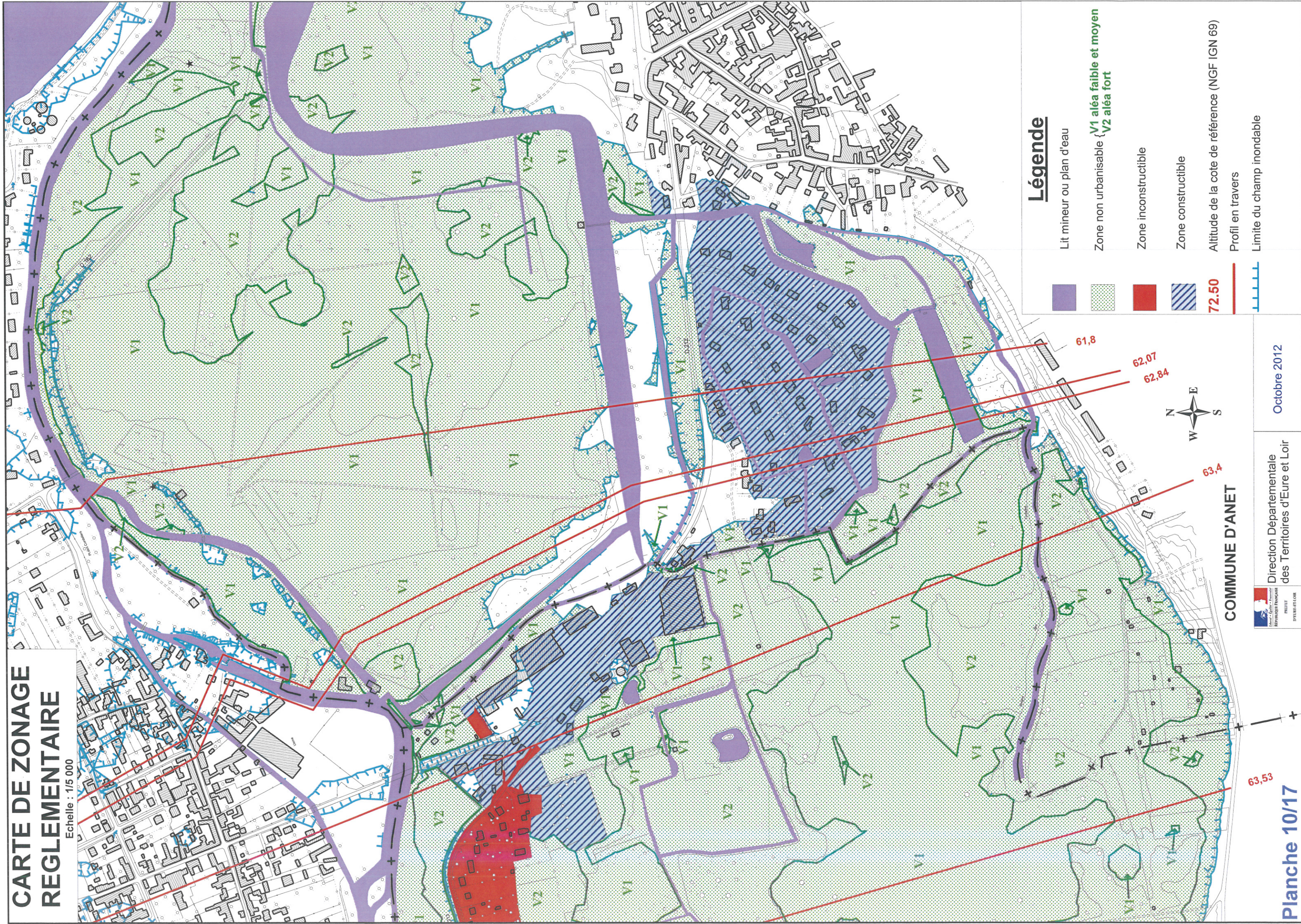
COMMUNE DE
SAUSSAY



63,53
64,17
64,25
64,37
64,49

CARTE DE ZONAGE REGLEMENTAIRE

Echelle : 1/5 000



Légende

- Lit mineur ou plan d'eau
- Zone non urbanisable (V1 aléa faible et moyen, V2 aléa fort)
- Zone inconstructible
- Zone constructible
- Altitude de la cote de référence (NGF IGN 69)
- Profil en travers
- Limite du champ inondable

COMMUNE D'ANET

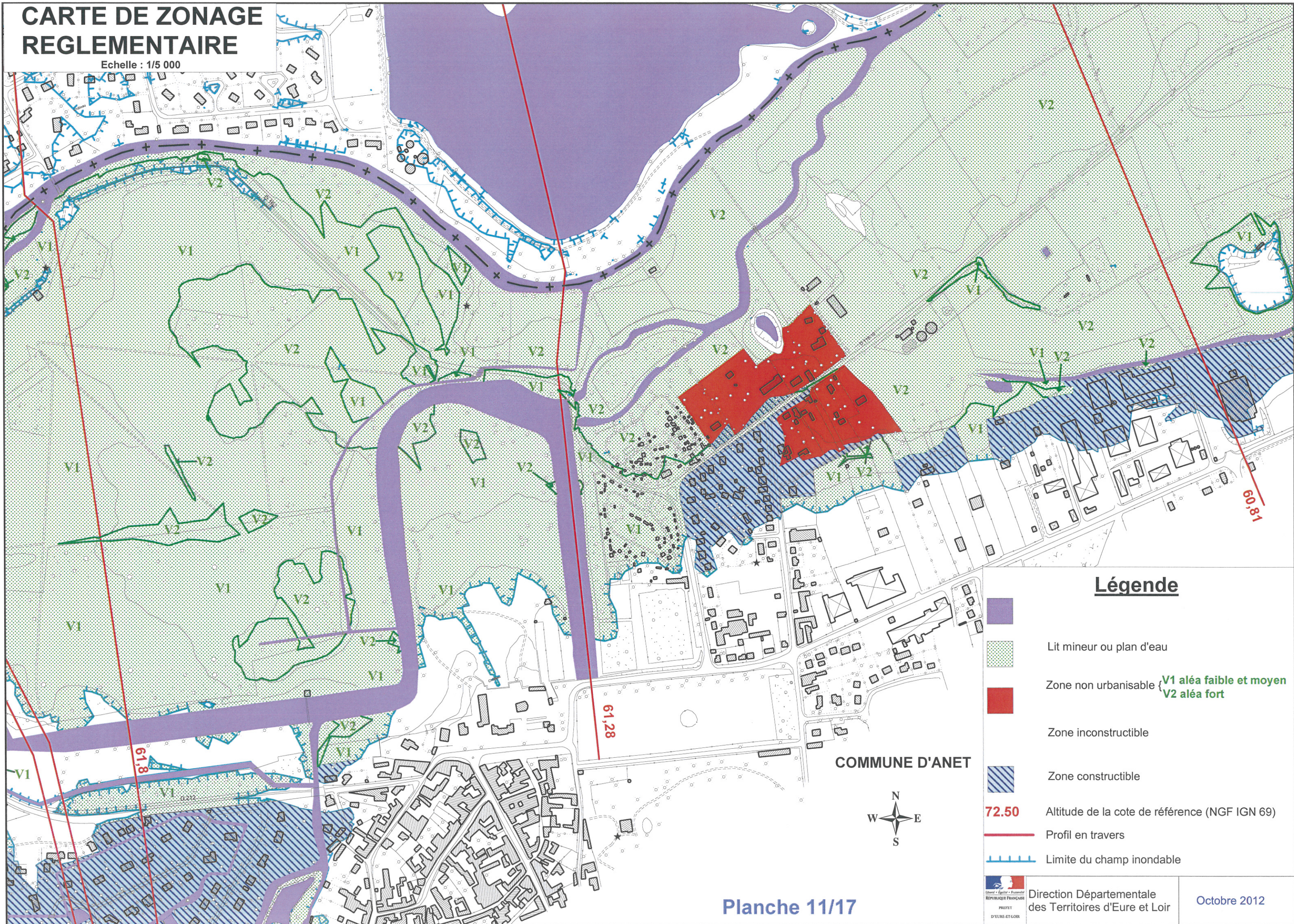
Direction Départementale
des Territoires d'Eure et Loir

Octobre 2012








Planche 10/17

CARTE DE ZONAGE REGLEMENTAIRE

Echelle : 1/5 000



Légende

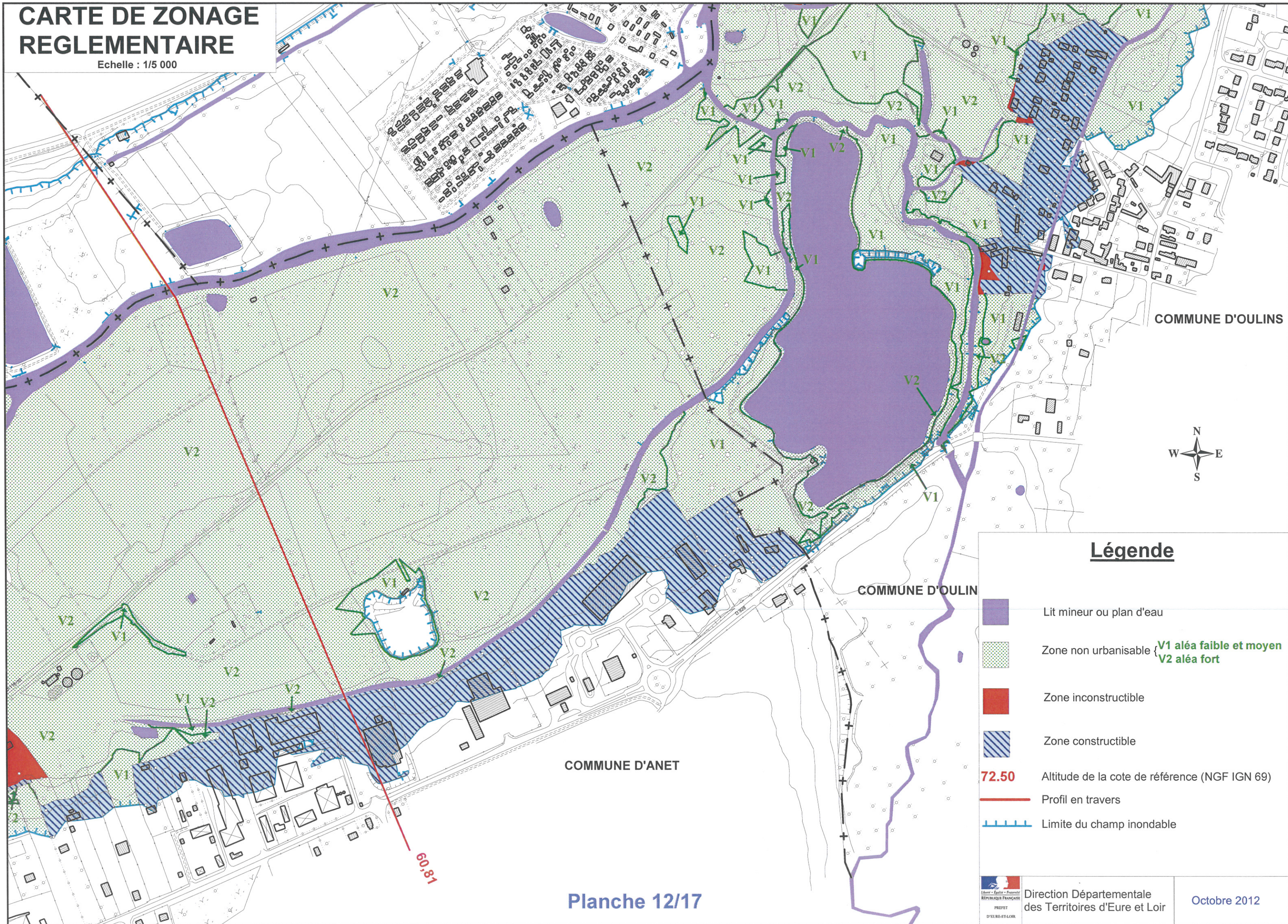
-  Lit mineur ou plan d'eau
-  Zone non urbanisable { V1 aléa faible et moyen
V2 aléa fort
-  Zone inconstructible
-  Zone constructible
-  72.50 Altitude de la cote de référence (NGF IGN 69)
-  Profil en travers
-  Limite du champ inondable

COMMUNE D'ANET









CARTE DE ZONAGE REGLEMENTAIRE

Echelle : 1/5 000



Légende

-  Lit mineur ou plan d'eau
-  Zone non urbanisable { V1 aléa faible et moyen
V2 aléa fort
-  Zone inconstructible
-  Zone constructible
- 72.50** Altitude de la cote de référence (NGF IGN 69)
-  Profil en travers
-  Limite du champ inondable



Direction Départementale
des Territoires d'Eure et Loir

Octobre 2012

Planche 12/17

CARTE DE ZONAGE REGLEMENTAIRE

Echelle : 1/5 000

Planche 13/17

COMMUNE DE IVRY-LA-BATAILLE

COMMUNE D'OULINS

59,62

59,47

59,39



Légende

- Lit mineur ou plan d'eau
- Zone non urbanisable (V1 aléa faible et moyen, V2 aléa fort)
- Zone inconstructible
- Zone constructible
- 72.50 Altitude de la cote de référence (NGF IGN 69)
- Profil en travers
- Limite du champ inondable

COMMUNE D'OULINS



Direction Départementale
des Territoires d'Eure et Loir

Octobre 2012

CARTE DE ZONAGE REGLEMENTAIRE

Echelle : 1/5 000

Planche 14/17

57,86

57,92

57,98

COMMUNE DE
LA CHAUSSEE D'IVRY

58,17







COMMUNE
D'IVRY-LA-BATAILLE

58,53

58,94

59,29

Légende

-  Lit mineur ou plan d'eau
-  Zone non urbanisable { V1 aléa faible et moyen
V2 aléa fort
-  Zone inconstructible
-  Zone constructible
- 72.50** Altitude de la cote de référence (NGF IGN 69)
-  Profil en travers
-  Limite du champ inondable

59,39

59,47

COMMUNE D'OULINS

59,62



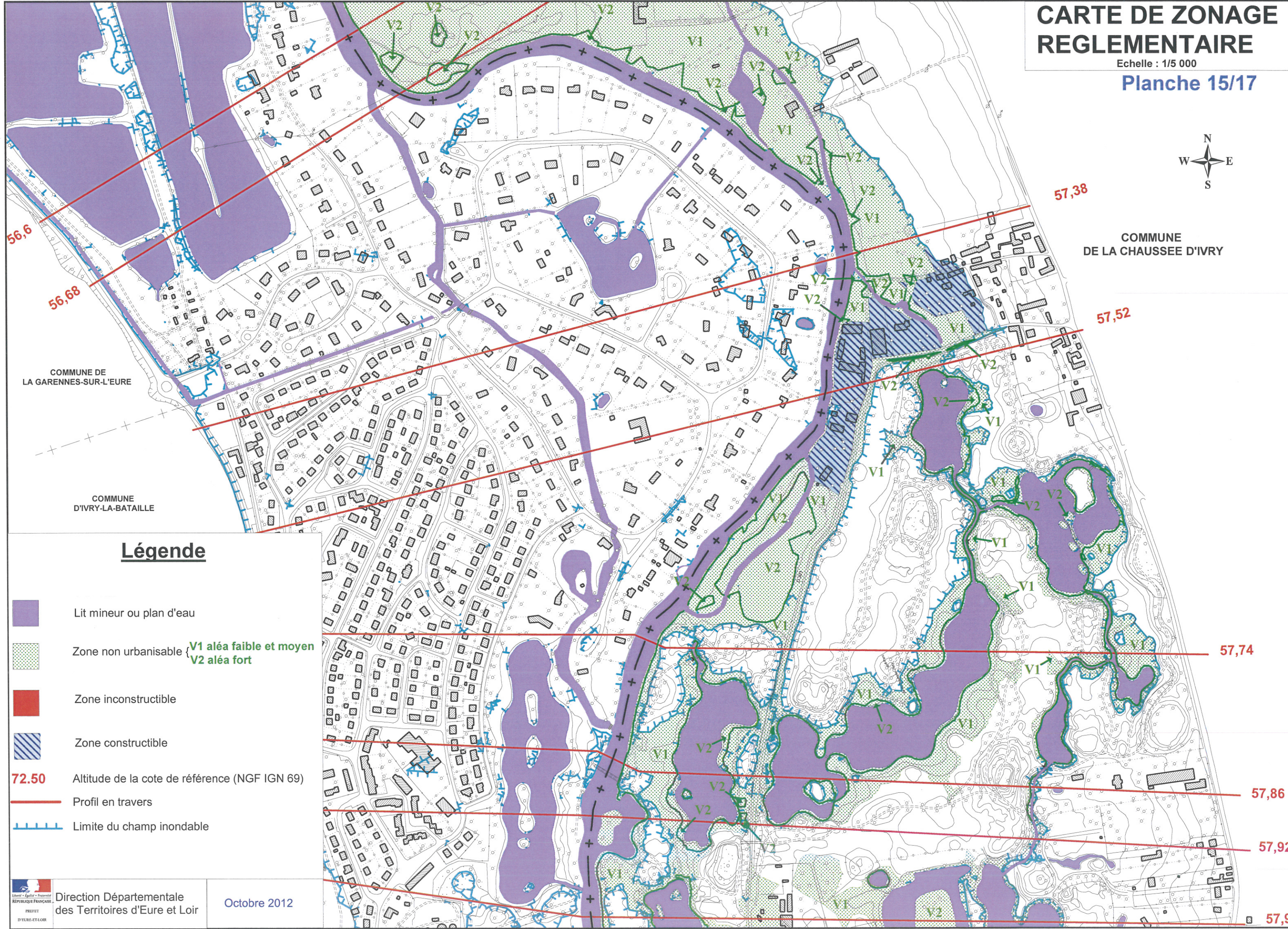
CARTE DE ZONAGE REGLEMENTAIRE

Echelle : 1/5 000

Planche 15/17










COMMUNE
DE LA CHAUSSEE D'IVRY

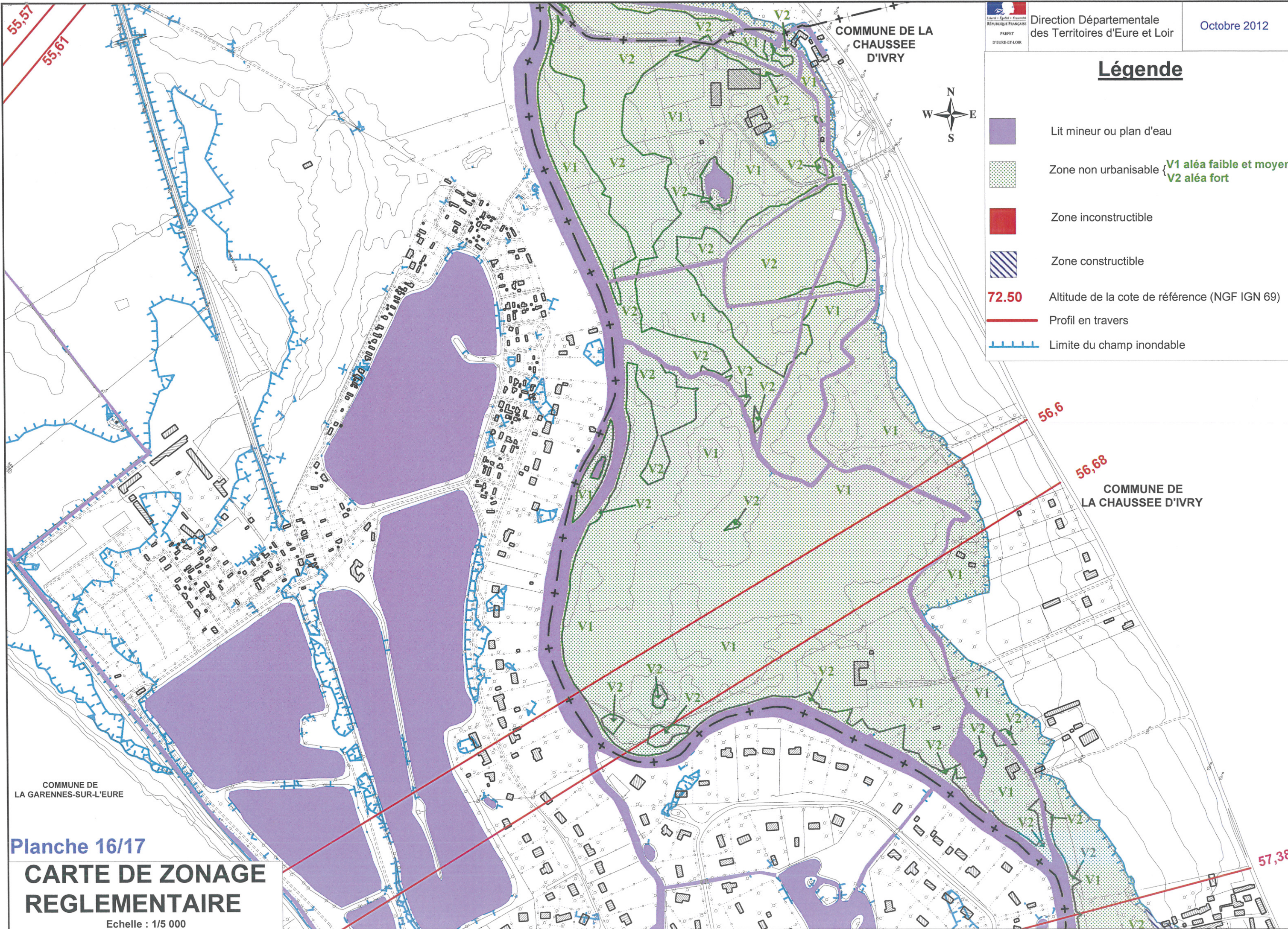


Légende

- Lit mineur ou plan d'eau
- Zone non urbanisable (V1 aléa faible et moyen, V2 aléa fort)
- Zone inconstructible
- Zone constructible
- 72.50** Altitude de la cote de référence (NGF IGN 69)
- Profil en travers
- Limite du champ inondable

Légende

-  Lit mineur ou plan d'eau
-  Zone non urbanisable { V1 aléa faible et moyen
V2 aléa fort
-  Zone inconstructible
-  Zone constructible
-  72.50 Altitude de la cote de référence (NGF IGN 69)
-  Profil en travers
-  Limite du champ inondable



COMMUNE DE
LA GARENNES-SUR-L'EURE

Planche 16/17 CARTE DE ZONAGE REGLEMENTAIRE

Echelle : 1/5 000

CARTE DE ZONAGE REGLEMENTAIRE

Echelle : 1/5 000








Planche 17/17

Direction Départementale
des Territoires d'Eure et Loir

PRÉFET
D'EURE-ET-LOIR

Octobre 2012

Légende

-  Lit mineur ou plan d'eau
-  Zone non urbanisable { V1 aléa faible et moyen
V2 aléa fort
-  Zone inconstructible
-  Zone constructible
-  Altitude de la cote de référence (NGF IGN 69)
-  Profil en travers
-  Limite du champ inondable



COMMUNE
DE LA GARENNES-SUR-L'EURE

COMMUNE
DE GUAINVILLE

COMMUNE
DE GUAINVILLE

COMMUNE DE
CHAUSSEE
D'IVRY

55,57
55,61

